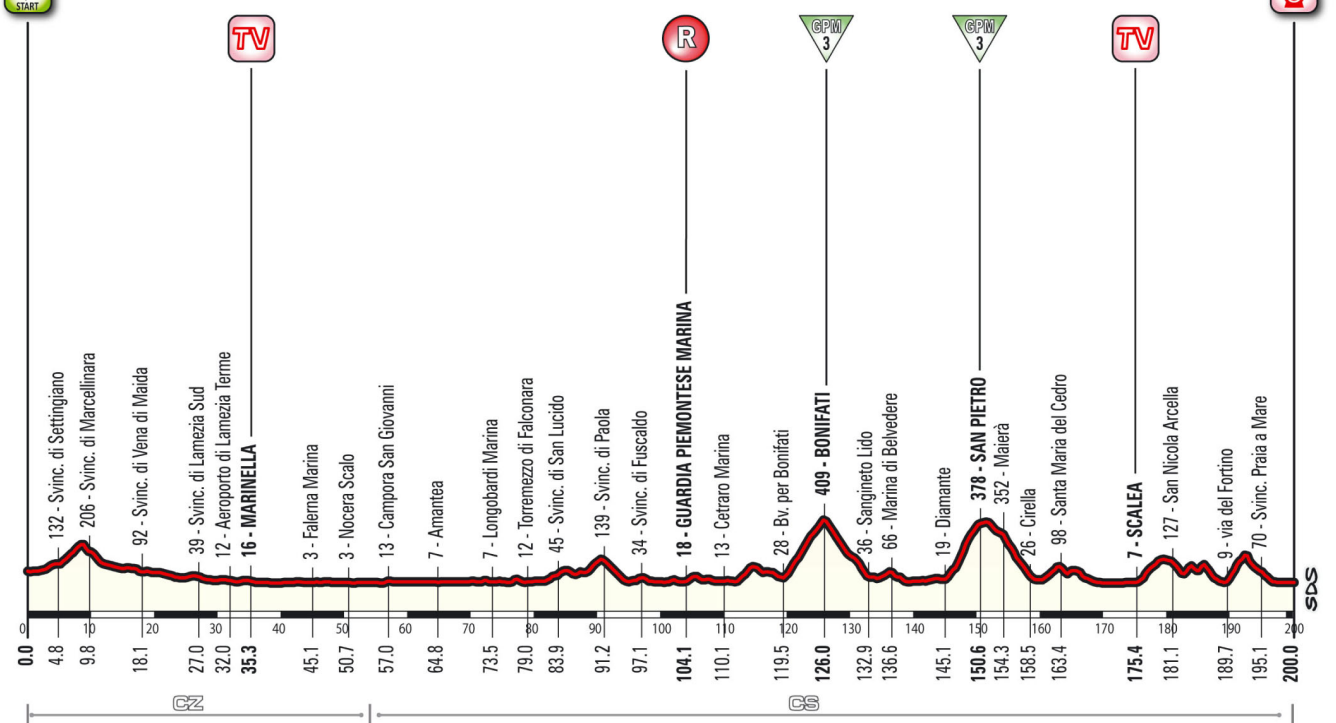


125 - CATANZARO

7 - PRAIA A MARE













Tappa
04

cronotabella

CATANZARO - PRAIA A MARE

km 200

Martedì 10 maggio 2016

Quota	Località	Note	Distanze			Orario di passaggio		
			par- ziali	per- corse	da per- correre	km / h		
						39	41	43
PROVINCIA DI CATANZARO								
125	CATANZARO	↑ km 0 - ss.280	0.0	0.0	200.0	12.20	12.20	12.20
78	Svinc. di Sarottino	↪ complanare	2.1	2.1	197.9	12.23	12.23	12.22
132	Svinc. di Settingiano	↪ sp.168/1	2.7	4.8	195.2	12.27	12.27	12.26
206	Svinc. di Marcellinara	↑ sp.168/1	5.0	9.8	190.2	12.35	12.34	12.33
92	Svinc. di Vena di Maida	↑ sp.170/2	8.3	18.1	181.9	12.46	12.45	12.44
57	Svinc. di Lamezia Est	↑ sp.170/1	5.0	23.1	176.9	12.53	12.52	12.50
39	Svinc. di Lamezia Sud	↪ sp.110-ss.18	3.9	27.0	173.0	12.59	12.57	12.56
12	Aeroporto di Lamezia Terme	↑ ss.18-sovrappasso rotatoria	5.0	32.0	168.0	13.06	13.04	13.02
	16 Marinella	↑ ss.18	3.3	35.3	164.7	13.12	13.09	13.07
5	Gizzeria Lido	↑ ss.18	1.3	36.6	163.4	13.14	13.11	13.09
3	Falerna Marina	↑ ss.18	8.5	45.1	154.9	13.26	13.23	13.20
3	Nocera Scalo	↑ ss.18	5.6	50.7	149.3	13.34	13.30	13.27
PROVINCIA DI COSENZA								
13	Campora San Giovanni	↑ ss.18	6.3	57.0	143.0	13.44	13.40	13.37
	28 Galleria	↑ ss.18	3.2	60.2	139.8	13.49	13.45	13.41
7	Amantea	↑ ss.18	4.6	64.8	135.2	13.56	13.51	13.47
7	Belmonte Marina	↑ ss.18	3.2	68.0	132.0	14.00	13.55	13.51
	7 Longobardi Marina	↑ n.4 gallerie - ss.18	5.5	73.5	126.5	14.08	14.03	13.58
10	Staz. di Fiumefreddo Bruzio	↑ ss.18	3.2	76.7	123.3	14.13	14.07	14.02
12	Torremezzo di Falconara	↑ ss.18	2.3	79.0	121.0	14.16	14.11	14.06
45	Svinc. di San Lucido	↑ ss.18	4.9	83.9	116.1	14.24	14.18	14.13
	139 Svinc. di Paola	↑ galleria - ss.18	7.3	91.2	108.8	14.35	14.29	14.23
34	Svinc. di Fuscaldo	↑ ss.18	5.9	97.1	102.9	14.43	14.37	14.30
	18 Guardia Piemontese Marina	↪ Bv. di T.Luigiane-gall.-sp.34-ss.18	3.0	104.1	95.9	14.54	14.46	14.40
15	Acquappesa Marina	↑ ss.18	4.2	108.3	91.7	14.59	14.52	14.45
	13 Cetraro Marina	↑ n.3 gallerie - ss.18	1.8	110.1	89.9	15.02	14.54	14.47
28	Bv. per Bonifati	↪ sp.19	9.4	119.5	80.5	15.17	15.08	15.01
	409 Bonifati	↪ sp.16	6.5	126.0	74.0	15.35	15.25	15.16
36	Sanginetto Lido	↪ ss.18	6.9	132.9	67.1	15.45	15.34	15.25
66	Marina di Belvedere	↑ ss.18	3.7	136.6	63.4	15.51	15.40	15.30
19	Diamante	↪ ss.18-sp.15	8.5	145.1	54.9	16.02	15.51	15.41
	378 San Pietro	↑ sp.12	5.5	150.6	49.4	16.18	16.05	15.54
352	Maierà	↪ sp.11	3.7	154.3	45.7	16.23	16.10	15.59
26	Cirella	↪ sp.9	4.2	158.5	41.5	16.29	16.16	16.04
98	Santa Maria del Cedro	↪ sp.9-ss.18	4.9	163.4	36.6	16.36	16.23	16.11
	7 Scalea	↑ ss.18-sp.1	12.0	175.4	24.6	16.53	16.39	16.26
127	San Nicola Arcella	↑ sp.1	5.7	181.1	18.9	17.02	16.47	16.34
	9 via del Fortino	↪ v.Fortino-ss.18-n.2 gallerie	8.6	189.7	10.3	17.13	16.58	16.45
70	Svinc. Praia a Mare	↪ sp.13	5.4	195.1	4.9	17.22	17.06	16.52
7	PRAIA A MARE	↑ Lungomare	4.9	200.0	0.0	17.28	17.13	16.58

NOTE:


Trapianto Volante:

km 35.3 Marinella

km 175.4 Scalea



Rifornimento/Feed zone: km 103 - 106 Guardia Piemontese Marina - Bv. di T.Luigiane-gall.-sp.34-ss.18



Gran Premio della Montagna:

km 126 - Bonifati - m 409 (3ª cat.)

km 150.6 - San Pietro - m 378 (3ª cat.)



Galleria/Tunnel: km 60.2 - 70.5 - 92.2 - 104.1 - 108.1 - 191.7



Passaggio a Livello/Level Crossing: km



Tappa
04
cronotabella

CATANZARO - PRAIA A MARE

Martedì 10 maggio 2016

Prov/com	Distanza	Località	DIR	via	km 200
CATANZARO					
Catanzaro					
		CATANZARO	↑	ss.280	km 0
Tiriolo					
			↑	ss.280	<i>poche decine di metri</i>
Settingiano					
		Svinc. di Sarrottino	↗		complanare
Tiriolo					
			↑		<i>poche centinaia di metri</i>
Settingiano					
			↑		complanare
		Svinc. di Settingiano	↖	sp.168/1	
			↑	sp.168/1	n.2 sottopassi ss.280
			↑	sp.168/1	
Marcellinara					
			↑	sp.168/1	
		Svinc. di Marcellinara	↑	sp.168/1	
			↑	sp.168/1	
Maida					
			↑	sp.168/1	
			↑	sp.168/1	sovrappasso ss.280
Pianopoli					
		Svinc. Vena di Maida	↑	sp.170/2	loc. Ponte Calderaro
			↑	sp.170/2	complanare
Feroletto Antico					
			↑	sp.170/2	complanare
		Svinc. di Lamezia Est	↑	sp.170/1	
Lamezia Terme					
			↑	sp.170/1	
		Svinc. di Lamezia Sud	↖	sp.110	
			↑	sp.110	sottopasso A3
			↖	sp.110	
			↗	ss.18	
		Aeroporto di Lamezia Terme	↑	ss.18	sovrappasso rotatoria
			↑	ss.18	loc. Santa Domenica via A.Nucifero
		Marinella	↑	ss.18	
Gizzeria					
		Gizzeria Lido	↑	ss.18	viale Stazione
			↑	ss.18	
			↑	ss.18	loc. Lenzi
Falerna					
		Falerna Marina	↑	ss.18	via Aldo Moro
			↑	ss.18	contr. Torre Lupo
			↑	ss.18	contr. Cartolano
Nocera Terinese					
			↑	ss.18	
		Nocera Scalo	↑	ss.18	
			↑	ss.18	
COSENZA					
Amantea					
			↑	ss.18	strada Tirrena
		Campora San Giovanni	↑	ss.18	corso Europa



Tappa
04
cronotabella

CATANZARO - PRAIA A MARE

Martedì 10 maggio 2016

Prov/com	Distanza	Località	DIR	via	km 200
		Galleria	↑	ss.18	corso Malta
			↑	ss.18	
		Amantea	↑	ss.18	strada Tirrena
			↑	ss.18	via Stromboli
			↑	ss.18	strada Tirrena
Belmonte Calabro					
		Belmonte Marina	↑	ss.18	
			↑	ss.18	via F.Ili Bandiera
			↑	ss.18	n.2 gallerie
Longobardi					
		Longobardi Marina	↑	ss.18	n.2 gallerie
			↑	ss.18	loc. Acquavona
			↑	ss.18	
Fiumefreddo Bruzio					
		Staz. di Fiumefreddo Bruzio	↑	ss.18	
			↑	ss.18	galleria
Falconara Albanese					
		Torremezzo di Falconara	↑	ss.18	
San Lucido					
		Svinc. di San Lucido	↑	ss.18	
			↑	ss.18	
			↑	ss.18	galleria
			↑	ss.18	
Paola					
		Svinc. di Paola	↑	ss.18	via della Civiltà
			↑	ss.18	galleria
			↑	ss.18	via della Civiltà
			↑	ss.18	via della Civiltà
Fuscaldo					
		Svinc. di Fuscaldo	↑	ss.18	loc. San Giuliano Secondo
			↑	ss.18	
			↑	ss.18	
			↗		svinc.per Guardia Piemontese Marina
			↑		rampa per ss.Tirrena Inf.
			↑	sp.34	ss.Tirrena Inf.
Guardia Piemontese					
		Guardia Piemontese Marina	↑	sp.34	ss.Tirrena Inf.
			↑	sp.34	ss.Tirrena Inf.
Acquappesa					
		Acquappesa Marina	↑	sp.34	Bv. di T.Luigiane
			↑	sp.34	galleria
			↗		rampa innesto ss.18
			↑	ss.18	loc. Intavolata
			↑	ss.18	galleria
			↑	ss.18	
Cetraro					
		Cetraro Marina	↑	ss.18	
			↑	ss.18	via Santa Maria di Mare
			↑	ss.18	
			↑	ss.18	
			↑	ss.18	galleria



Tappa
04
cronotabella

CATANZARO - PRAIA A MARE

Martedì 10 maggio 2016

Prov/com	Distanza	Località	DIR	via	km 200
Bonifati					
			↑	ss.18	
			↑	ss.18	n.2 gallerie
		Bv. per Bonifati	↑	ss.18	loc. Cittadella del Capo
			↗	sp.19	loc. Paneduro
			↑	sp.19	
			↗	sp.19	incr.sp.20 dir
			↑	sp.19	
		Bonifati	↑	sp.19	via Roma
			↖	sp.20	p.za Domenico Ferrante
			↑	sp.20	via San Francesco
			↗	sp.20	incr.sp.20 dir
			↑	sp.20	
Sanginetto					
			↑	sp.20	contr. Brombolo
			↑	sp.16	
Bonifati <i>poche centinaia di metri</i>					
			↑	sp.16	
Sanginetto					
			↑	sp.16	contr. Pietrabilanca
			↗		innesto ss.18
			↗	ss.18	
		Sanginetto Lido	↑	ss.18	
Belvedere Marittimo					
			↑	ss.18	loc. Isola Palazza
			↑	ss.18	corso Europa
		Marina di Belvedere	↑	ss.18	corso Europa
			↑	ss.18	contr.Santa Litterata
			↑	ss.18	
Diamante					
			↑	ss.18	
		Diamante	↗	sp.15	via Panoramica
			↑	sp.15	contr. Felicetto
Maierà					
			↑	sp.15	contr. Vراس
			↑	sp.12	contr. Piano di Lepre
		San Pietro	↑	sp.12	
			↑	sp.12	
			↖	sp.11	via Sciolle
		Maierà	↖	sp.11	contr. Mammana
			↑	sp.11	contr. Ariesta
Diamante					
			↑	sp.11	
		Cirella	↗	sp.9	contr. Vaccuta
			↑	sp.9	
Grisolia					
			↑	sp.9	contr. Finieri
			↖	sp.9	
Santa Maria del Cedro					
			↑	sp.9	via Nazionale
		Santa Maria del Cedro	↖	sp.9	via Cedriera
			↖	sp.9	via degli Scavi
			↑	sp.9	via degli Scavi



Tappa
04
cronotabella

CATANZARO - PRAIA A MARE

Martedì 10 maggio 2016

Prov/com	Distanza	Località	DIR	via	km 200
			↖	via Orsomarso	
			↗	Loc. Marcellina - via del Mare	
			↖	sottopasso ferrovia	
			↑	via Paestum	
Scalea					
			↑	via della Libertà	
		Scalea	↗	ss.18 Corso Mediterraneo	
			↑	ss.18 Corso Mediterraneo	
			↖	sp.1 via Egidio Covello	
			↑	sp.1 via Egidio Covello	
San Nicola Arcella					
			↑	sp.1	
		San Nicola Arcella	↑	sp.1 Svinc. ss.18	
			↑	sp.1 via Nazionale	
			↑	sp.1 via Dott. B. Salemme	
			↑	sp.1	
			↑	sp.1 Contr. Tufo	
			↑	sp.1	
			↑	sp.1 Svinc. ss.18	
			↑	sp.1	
Praia a Mare					
			↑	sp.1 via Don Domenico Petroni	
			↖	sp.1 via Don Domenico Petroni	
			↑	sp.1 via G.B. Falcone	
			↑	sp.1	
		via del Fortino	↑	sp.1	
			↗		
			↑	via del Fortino	
			↖	inn. ss.18 (contromano)	
			↑	ss.18	
			↑	ss.18 galleria	
Tortora					
			↑	ss.18	
		Svinc. Praia a Mare	↖		rampa contromano
			↑	sp.13	
Praia a Mare					
			↑	via Laccata	
			↗	rotatoria - via San Pietro	
			↖	via San Paolo	
			↗	rotatoria - via San Marco	
			↑	sottopasso ferrovia	
			↖	via della Repubblica	
			↗	via Trieste	
			↖	Lung. Col. Francesco Sirimarco	
			↑	Lung. Col. Francesco Sirimarco	
		PRAIA A MARE	↑	Lung. Col. Francesco Sirimarco	